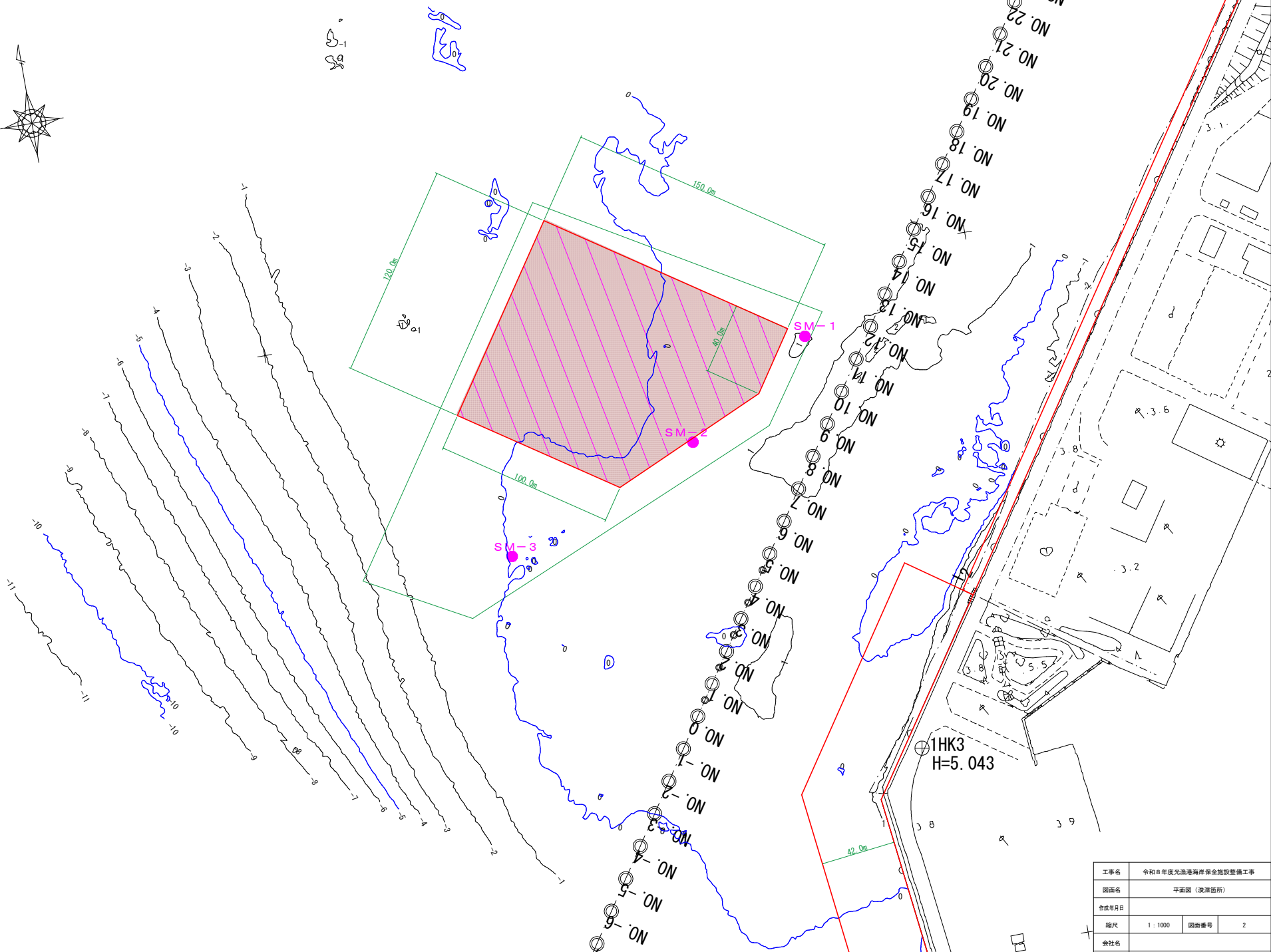
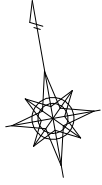



養浜工 $V=10,000\text{m}^3$
 $L=464.0\text{m}$

工事名	令和8年度光漁港海岸保全施設整備工事		
図面名	平面図（養浜投入箇所）		
作成年月日			
縮尺	1:1000	図面番号	1
会社名			
事業者名	光市		



工事名	令和8年度光瀬港海岸保全施設整備工事		
図面名	平面図（浪渡箇所）		
作成年月日			
縮尺	1:1000	図面番号	2
会社名			
事業者名	光市		



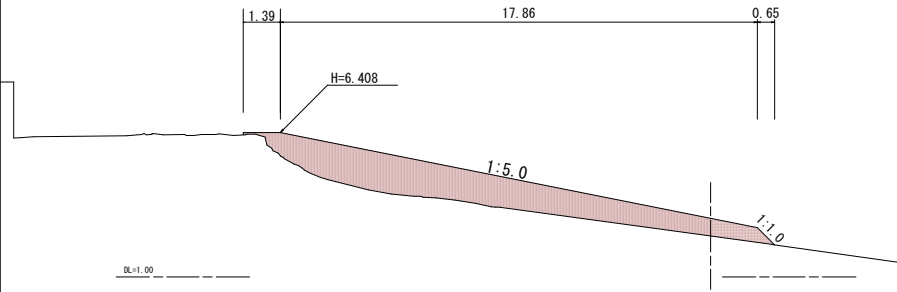


No.11	断面積 (m ²)
浚渫	110.0
No.10	断面積 (m ²)
浚渫	115.0
No.9	断面積 (m ²)
浚渫	107.0
No.8	断面積 (m ²)
浚渫	77.0
No.7	断面積 (m ²)
浚渫	62.0
No.6	断面積 (m ²)
浚渫	55.0
No.5	断面積 (m ²)
浚渫	62.0

工事名	令和8年度光漁港海岸保全施設整備工事		
図面名	横断面 (浚渫箇所)		
作成年月日			
縮尺	1:1000	図面番号	3
会社名			
事業者名	光市		

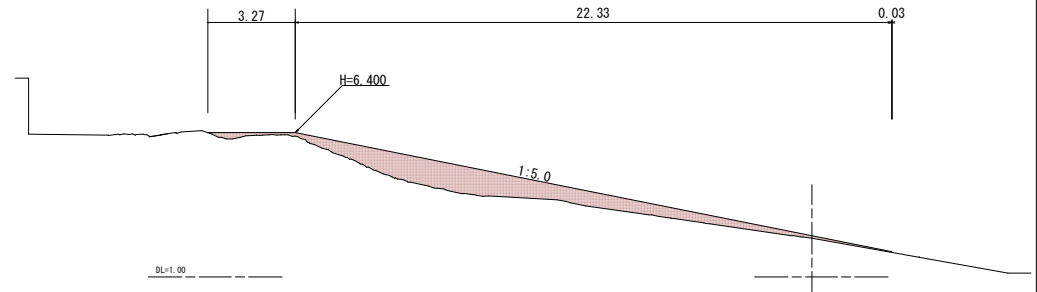
No. 73

項目	單位	數量
押土	m ²	19.66



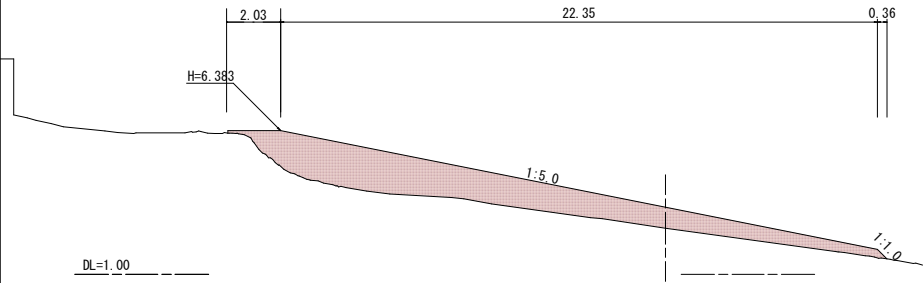
No. 75

項目	單位	數量
押土	m ²	11.54



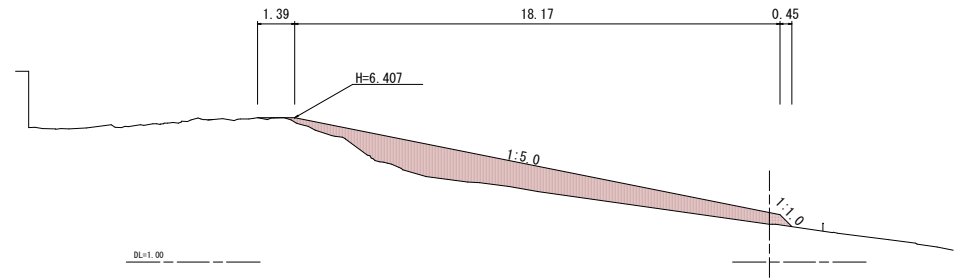
No. 72

項目	單位	數量
押土	m ²	23.39



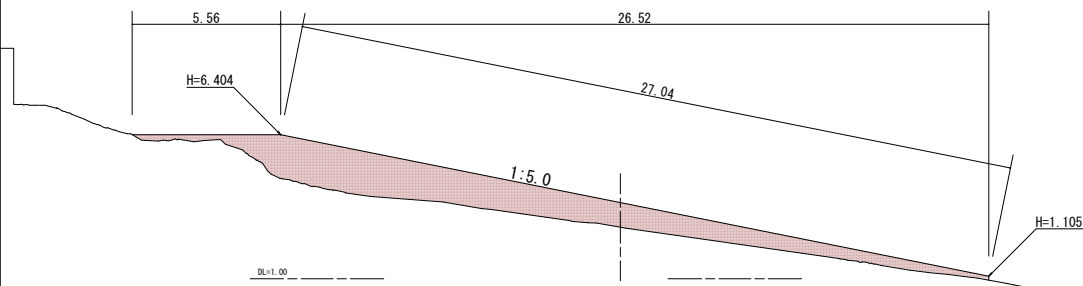
No. 74

項目	單位	數量
押土	m ²	14.23



No. 71+11

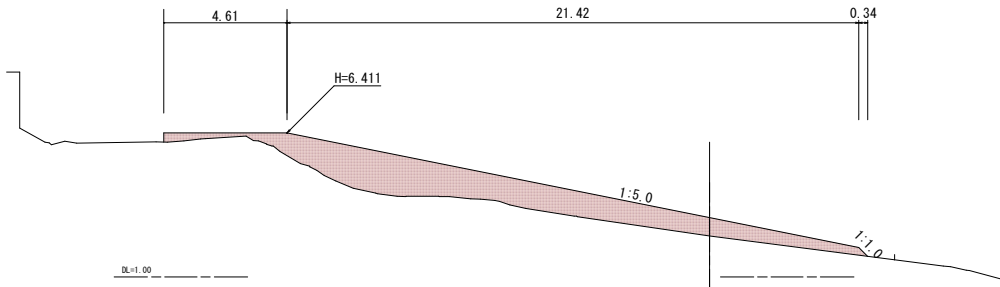
項目	單位	數量
押土	m ²	27.39



工事名	令和8年度光漁港海岸保全施設整備工事		
図面名	横断面		
作成年月日			
縮尺	1:100	図面番号	4
会社名			
事業者名	光市		

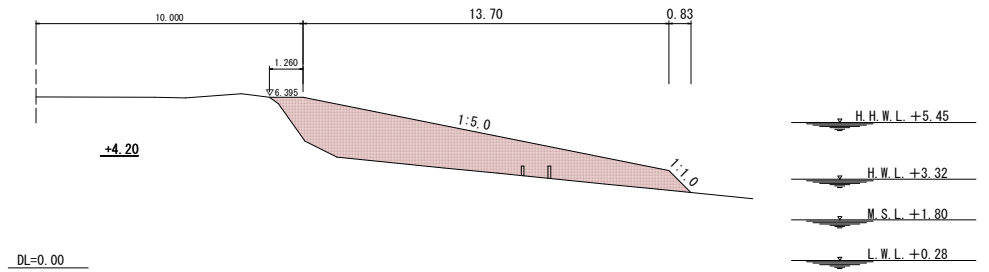
No. 77+5.6

項目	単位	数量
押土	m ²	21.45



No. 79

項目	単位	数量
押土	m ²	20.49

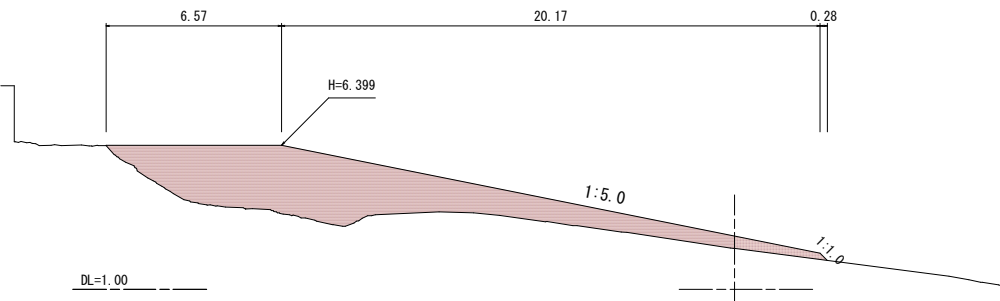


No. 76+21.7~No. 77+3.0

項目	単位	数量
押土	m ²	0.00

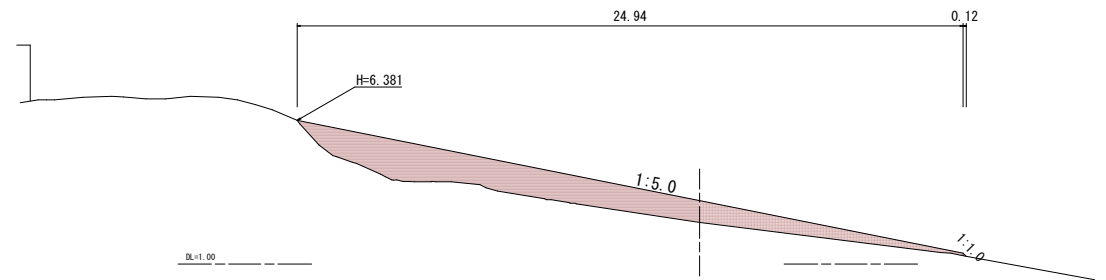
No. 76+19.2

項目	単位	数量
押土	m ²	34.20



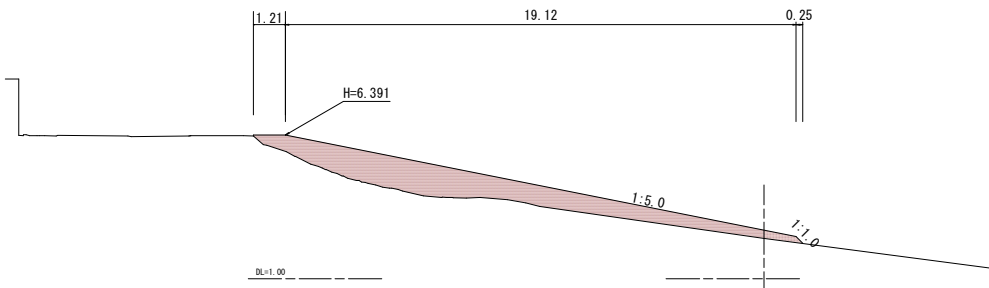
No. 78

項目	単位	数量
押土	m ²	20.48



No. 76

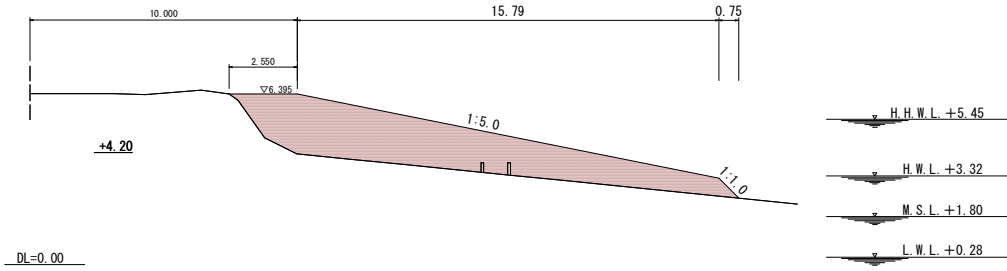
項目	単位	数量
押土	m ²	15.02



工事名	令和8年度光漁港海岸保全施設整備工事		
図面名	横断面		
作成年月日			
縮尺	1:100	図面番号	5
会社名			
事業者名	光市		

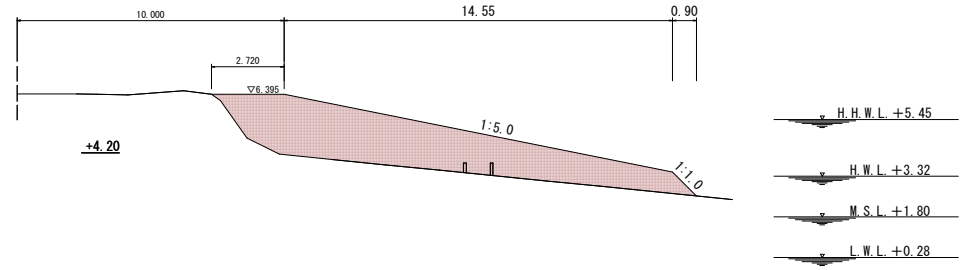
No. 82

項目	單位	數量
押土	m ²	26.62



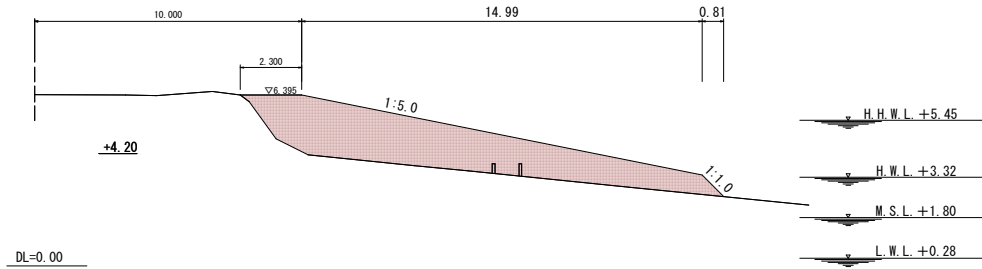
No. 85、No.85+5.6

項目	單位	數量
押土	m ²	26.45



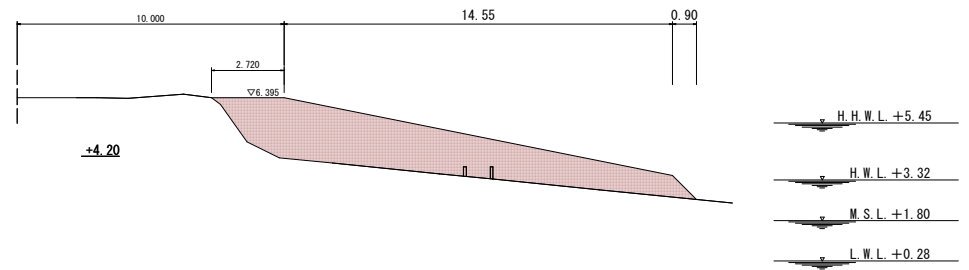
No. 81

項目	單位	數量
押土	m ²	25.17



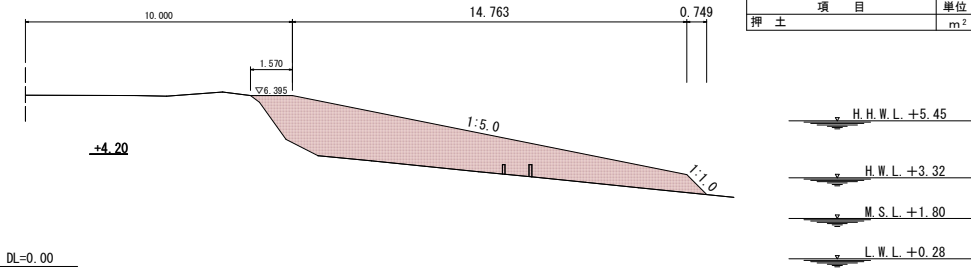
No. 84

項目	單位	數量
押土	m ²	26.45



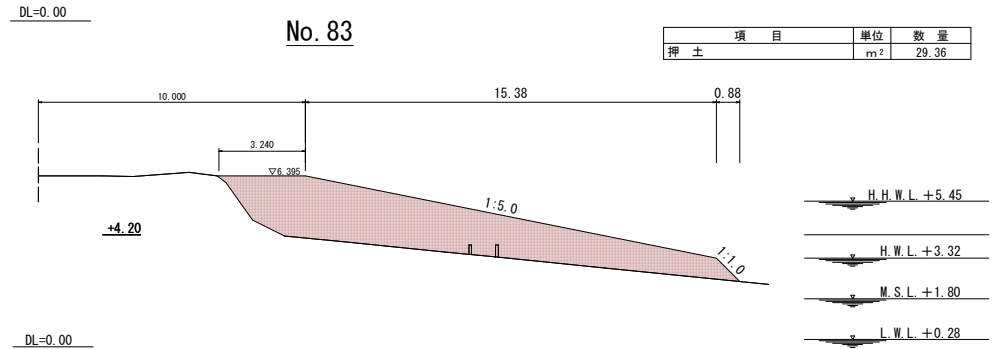
No. 80

項目	單位	數量
押土	m ²	22.29



No. 83

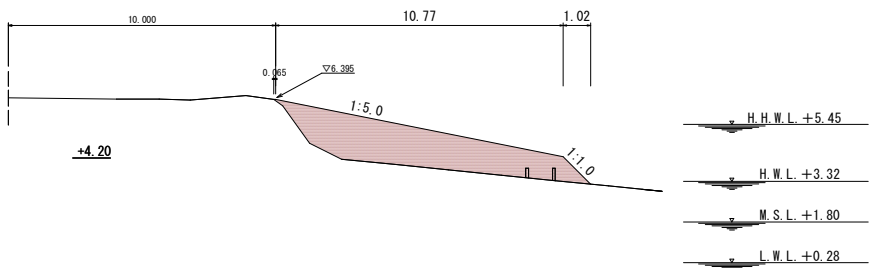
項目	單位	數量
押土	m ²	29.36



工事名	令和8年度光漁港海岸保全施設整備工事		
図面名			
作成年月日			
縮尺	1:100	図面番号	6
会社名			
事業者名	光市		

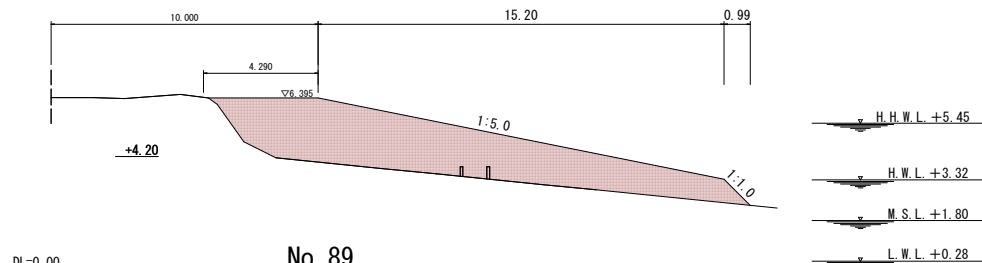
No. 87

項目	単位	数量
押土	m ²	14.28



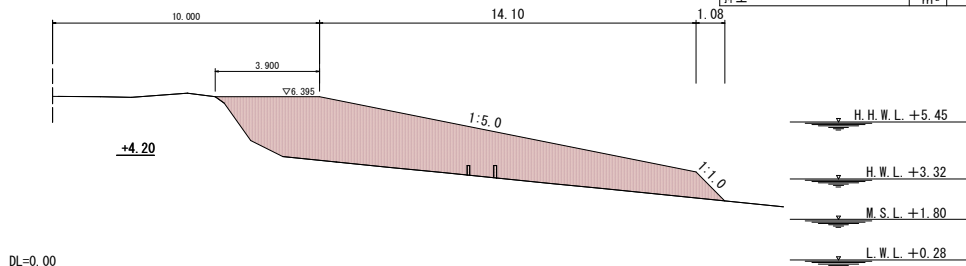
No. 90

項目	単位	数量
押土	m ²	32.42



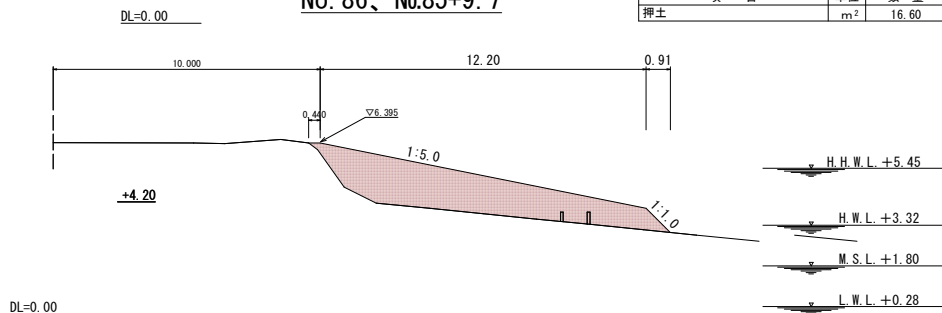
No. 89

項目	単位	数量
押土	m ²	30.68



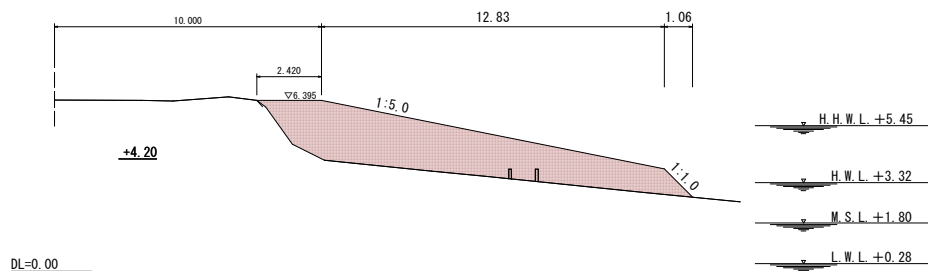
No. 86, No.85+9.7

項目	単位	数量
押土	m ²	16.60



No. 88

項目	単位	数量
押土	m ²	24.02



No.85+6.9~No.85+8.4

項目	単位	数量
押土	m ²	0.00

工事名	令和8年度光塩港海岸保全施設整備工事		
図面名	横断面		
作成年月日			
縮尺	1:100	図面番号	7
会社名			
事業者名	光市		