資料　№4

光市防災指令拠点整備事業について

１　防災指令拠点施設の概要

鉄筋コンクリート造　３階建

延床面積１，２５９．８０㎡

２　整備場所

光市中央六丁目１番１号（本庁舎敷地北側）

３　主な諸室

（１）　１階

基幹型防災倉庫

（２）　２階

災害対策本部会議室、災害活動センター、災害対策指令室、防災危機管理課執務室、防災行政無線放送室

（３）　３階

システムサーバー室、非常用発電機室

４　工期

令和４年１０月２４日から令和５年１２月２８日まで

５　供用開始（予定）

令和６年３月

6　配置図等

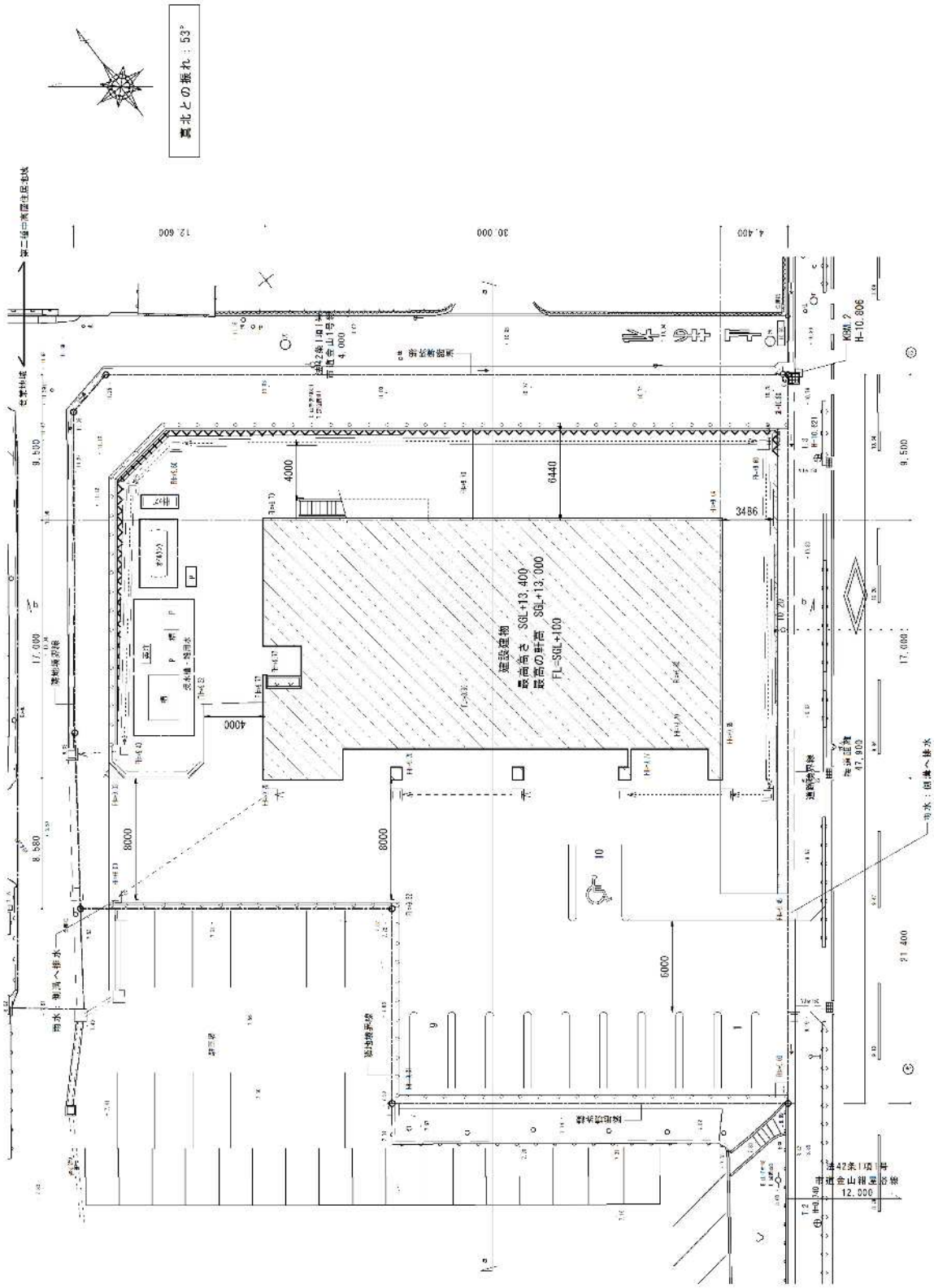
真北との振れ：53°
建設建物
最高高さ　SGL+13,400
最高の軒高　SGL+13,000
FL=SGL+100
4000
6440
3486
8000
6000
雨水：側溝へ排水
雨水：固溝へ排水

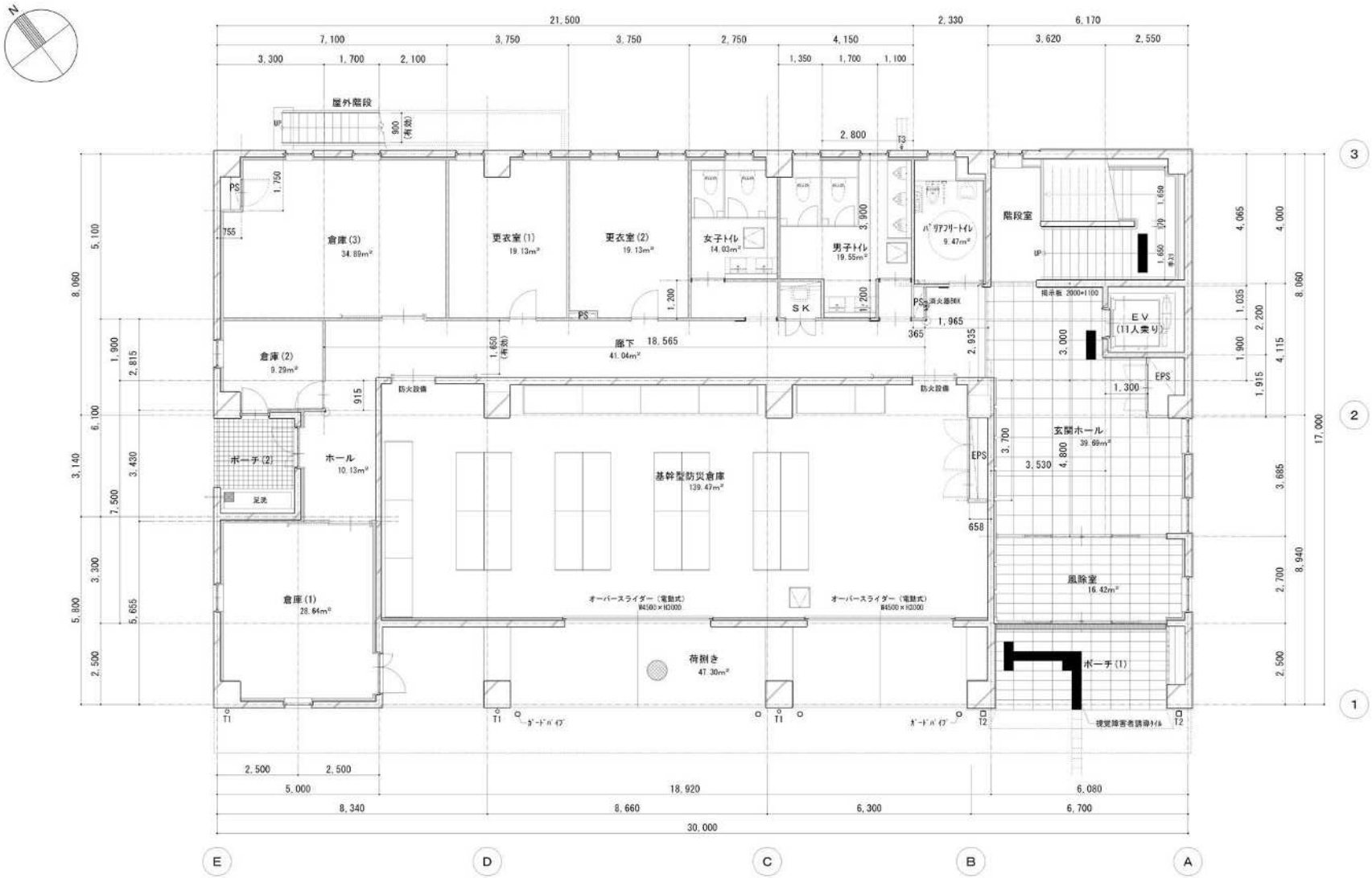
屋外階段
倉庫(3)
34.89m²
更衣室(1)
19.13m²
更衣室(2)
19.13m²
女子トイレ
14.03m²
男子トイレ
19.55m²
バリアフリートイレ
9.47m²
階段室
倉庫(2)
9.29m²
廊下 18.565
41.04m²
SK
EV
(11人乗り)
EPS
ポーチ(2)
ホール
10.13m²
基幹型防災倉庫
139.47m²
玄関ホール
39.69m²
倉庫(1)
28.64m²
風除室
16.42m²
荷捌き
47.30m²
ポーチ(1)
オーバースライダー(電動式)
オーバースライダー(電動式)
21.500
2.330
6.170
30.000
17.000
E
D
C
B
A
3
2
1

1階平面図

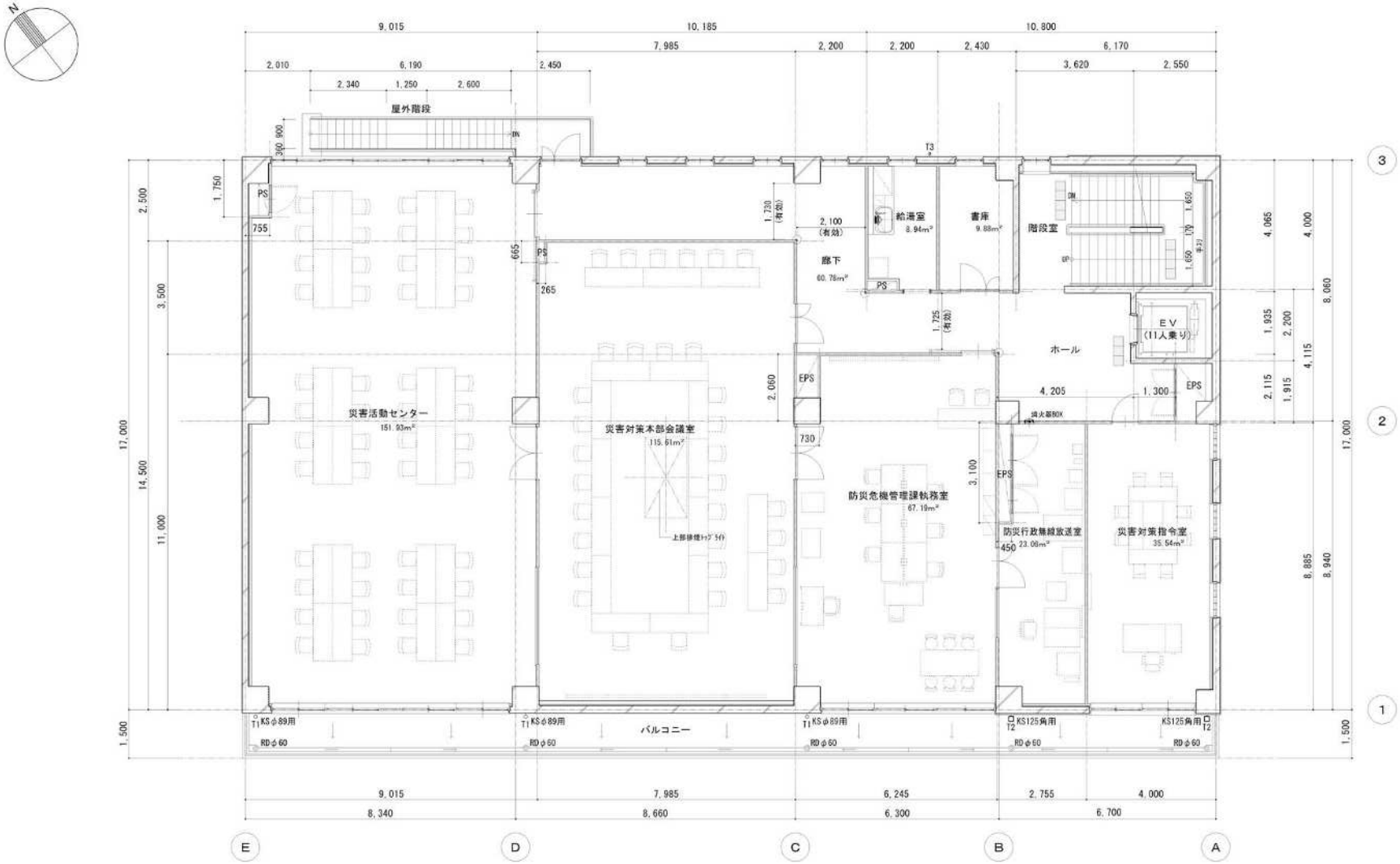
屋外階段
災害活動センター
151.93m²
災害対策本部会議室
115.61m²
廊下
60.78m²
給湯室
8.94m²
書庫
9.88m²
階段室
ホール
ＥＶ
（11人乗り）
防災危機管理課執務室
67.19m²
防災行政無線放送室
23.08m²
災害対策指令室
35.54m²
バルコニー
PS
EPS
T1 KS φ89用
RD φ60
T2 KS125角用
T3

２階平面図

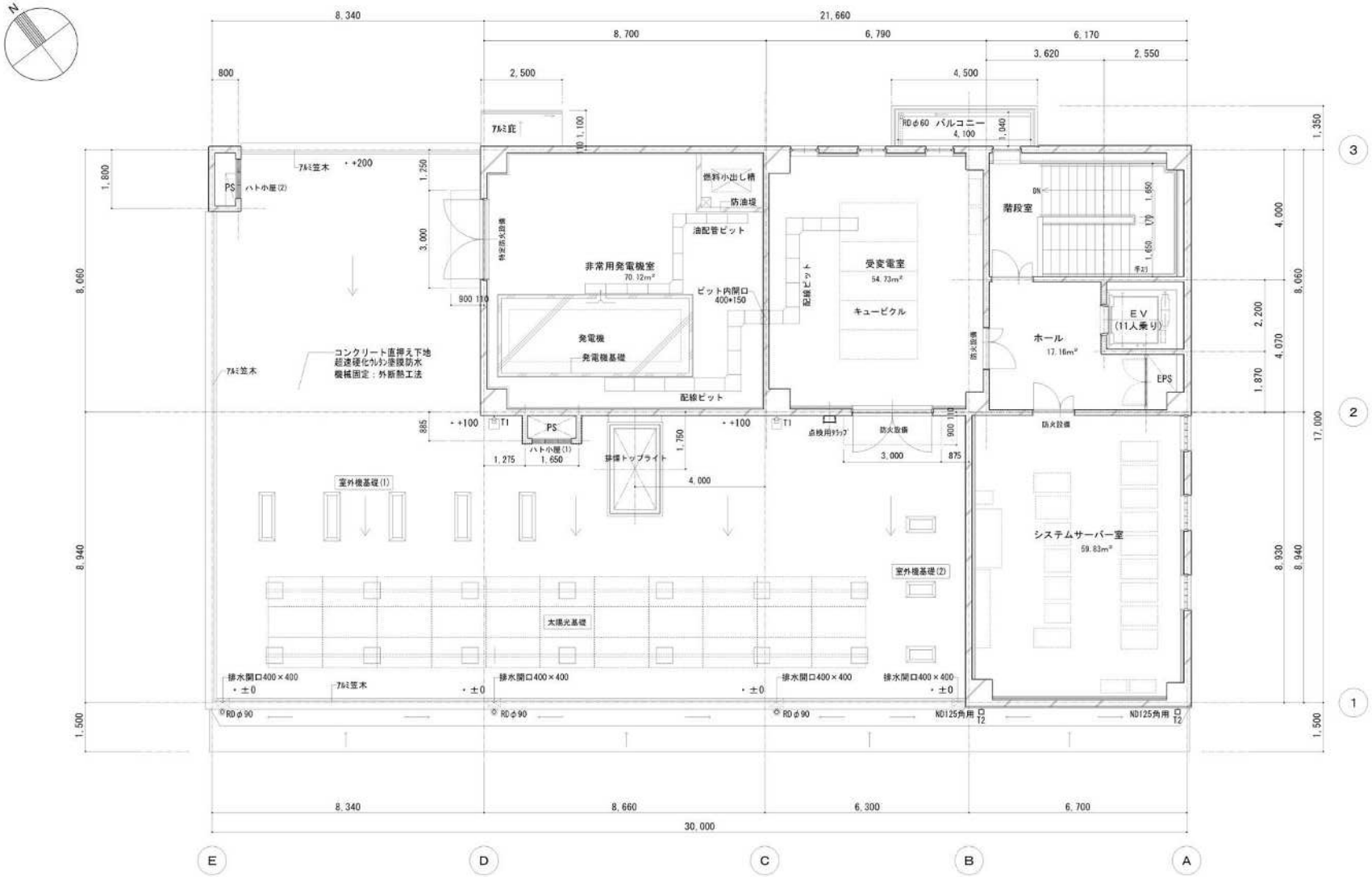
非常用発電機室
70.12m²
発電機
発電機基礎
燃料小出し槽
防油堤
油配管ピット
ピット内開口
400×150
配線ピット
受変電室
54.73m²
キュービクル
階段室
ホール
17.16m²
EV
(11人乗り)
EPS
システムサーバー室
59.83m²
PS
ハト小屋(2)
ハト小屋(1)
アルミ庇
アルミ笠木
RDφ60 バルコニー
排水開口400×400
RDφ90
ND125角用
室外機基礎(1)
室外機基礎(2)
太陽光基礎
コンクリート直押え下地
超速硬化ウレタン塗膜防水
機械固定：外断熱工法
8,340
21,660
8,700
6,790
6,170
3,620
2,550
2,500
4,500
30,000
8,660
6,300
6,700
17,000
8,060
8,940
1,500
E
D
C
B
A
1
2
3

3階平面図

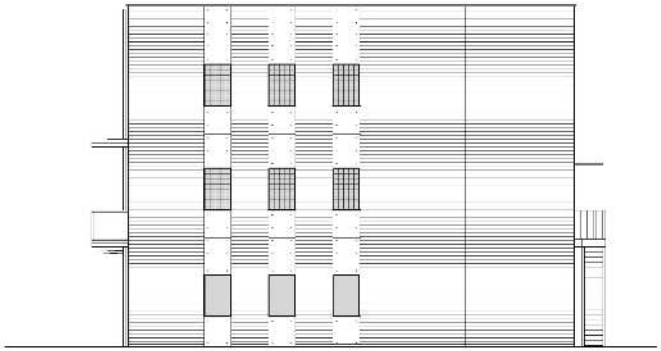

東側立面図

南側立面図

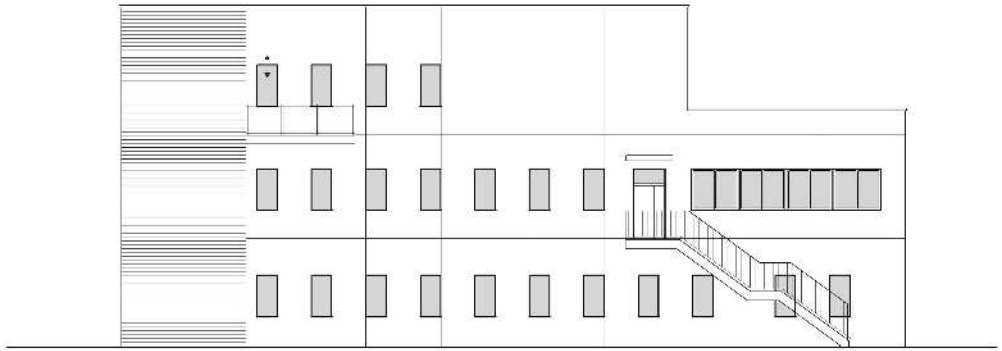

北側立面図

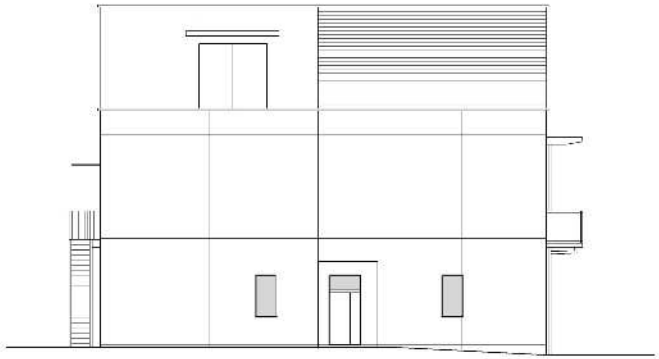

西側立面図